

Underrättelser för sjöfarande Sjöfartsverket



Underrättelser för sjöfarande Områdesindelning



Ufs-redaktionen
Sjöfartsverket
601 78 Norrköping

Tel: 0771 630 605
E-post: ufs@sjofartsverket.se

Ansvarig utgivare:
Affärsområdeschef Patrik Wiberg

TILLKÄNNAGIVANDEN

Inga Tillkännagivanden i detta häfte.

UNDERRÄTTELSE

Områden utan notiser i detta häfte

Bottenviken
Finska viken
Rigabukten
Mälaren och Södertälje kanal
Sydöstra Östersjön
Sydvästra Östersjön
Öresund
Store- och Lillebaelt
Skagerrak
Övriga inlandsfarvatten
Ej områdesbundet

Norra Kvarken

*** 17507 (T)**

Sjökort: 42, 429, 512, 5121

Sverige. Norra Kvarken. S om Umeå. Fjärdgrund. Fyr har slocknat.

Tid: Tillsvidare.

Nedanstående fyr har rapporterats som slocknad.

Fyr Fjärdgrund Oc(2) WRG 12s 18M	63-40,131N	020-20,534E
----------------------------------	------------	-------------

Adm LoL C5888

Bsp Bottenhavet N 2019/s37, s45, s46, s47

Sjöfartsverket. Publ. 10 mar 2023

Bottenhavet

* 17503 (T)

Sjökort: 524

Sverige. Bottenhavet. Sundsvall. Klingerfjärden. Sälstenarna. Fyrsektor felaktig.

Tid: Tills vidare

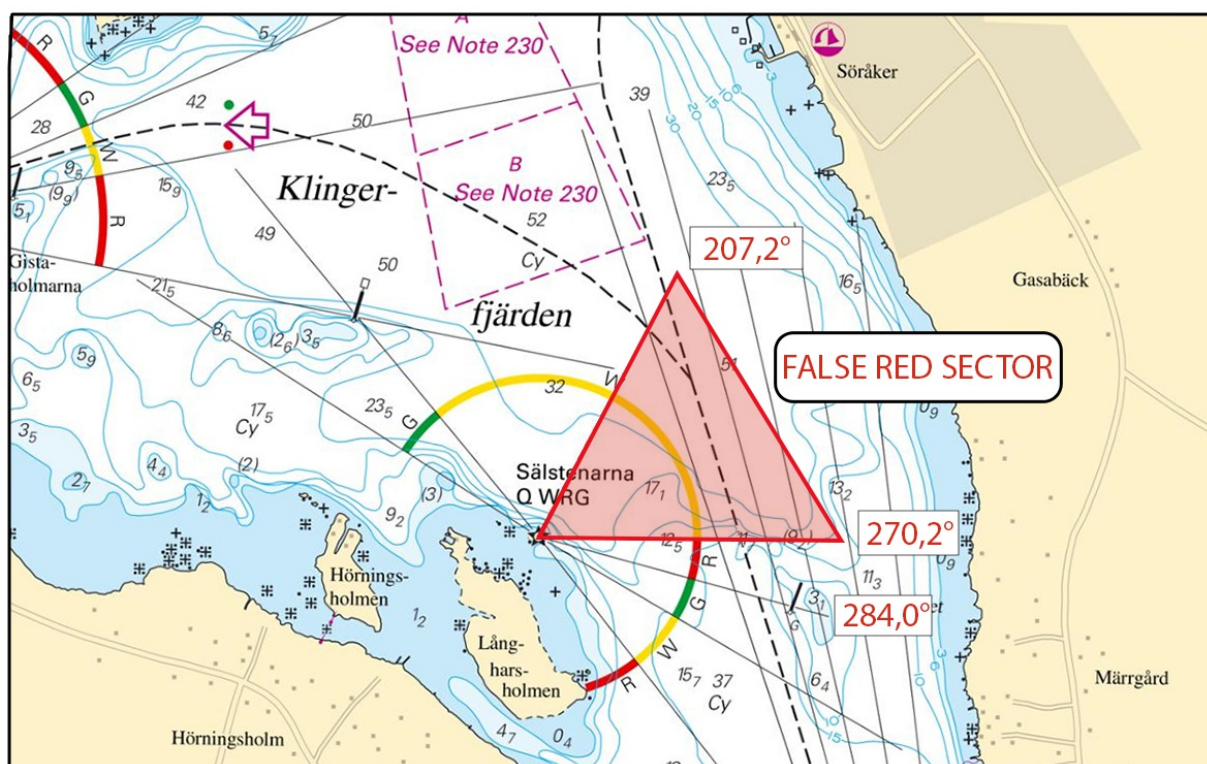
Den röda sektorn markerad i bilden är felaktigt inställd och visas i en större vinkel från fyren än vad som avsetts. Sektorn syns mellan 207,2° - 284,0°.

Korrekt röd sektor skall vara mellan 270,2° och 284,0° grader.

Fyr Sälstenarna	62-28,49N	017-28,5E
-----------------	-----------	-----------

Adm LoL. C6025

Bsp Bottenhavet N 2019/s08, Bsp Bottenhavet S 2019/s08, Bsp Bottenhavet S 2023/s08



Fyr Sälstenarna

Sjöfartsverket. Publ. 15 mar 2023

Ålands hav och Skärgårdshavet

* 16885

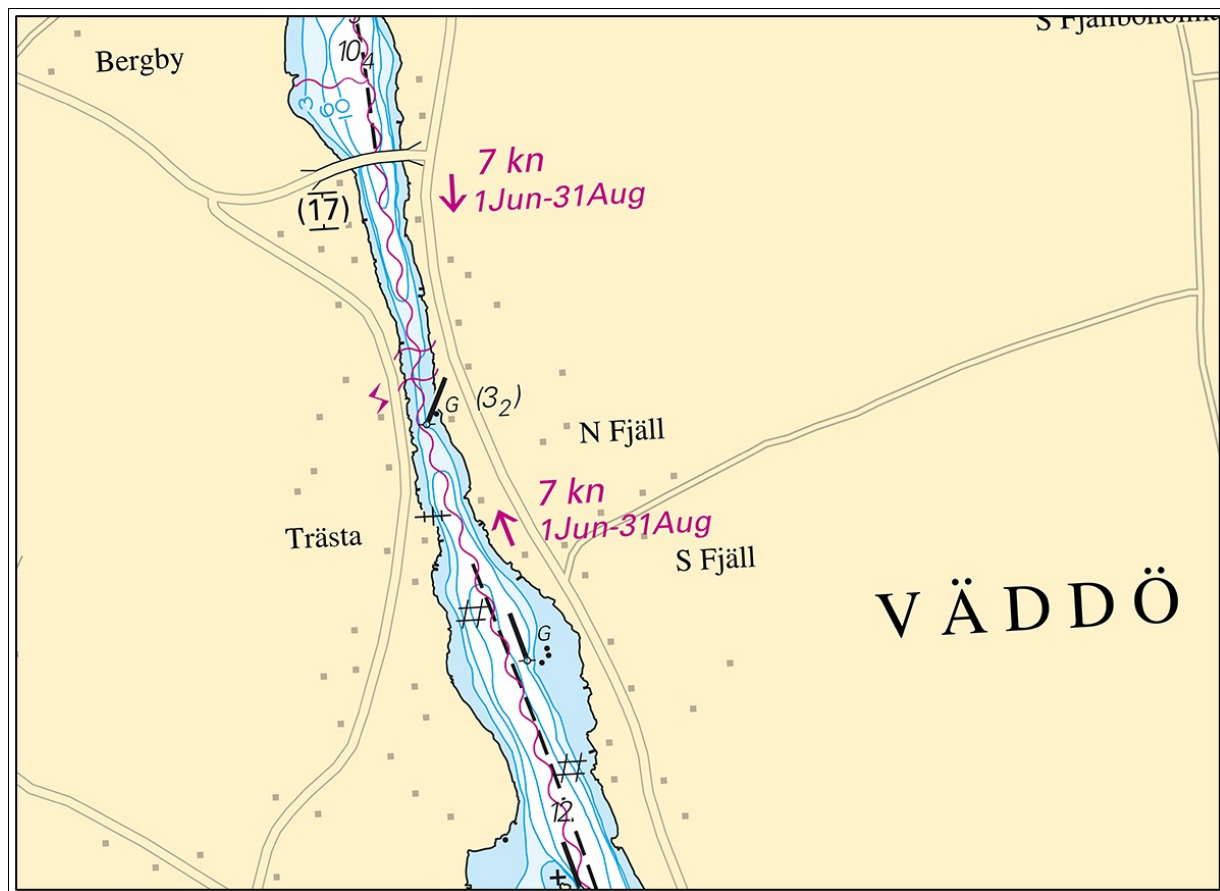
Sjökort: 536

Sverige. Ålands hav och Skärgårdshavet. NO om Norrtälje. Vaddö. Vaddö kanal. Trästa. Fartbegränsning.

Fartbegränsning 7 knop införs under perioden 1 juni -31 augusti. Gäller från Trästabron och 1500 meter söderöver.

Inför	text "7 kn 1 Jun - 31 Aug"	a)	60-03,239N	018-46,466E
Inför	text "7 kn 1 Jun - 31 Aug"	b)	60-02,617N	018-46,620E

Bsp Stockholm N 2022/s17, s20



Fartbegränsning i Vaddö kanal

Länsstyrelsen Stockholms län. Publ. 15 mar 2023

Norra Östersjön

* 17476 (P)

Sjökort: 6212

Sverige. Norra Östersjön. Norrköping. Pampushamnen. Utmärkning.

Nedanstående ändringar av utmärkning är planlagda till slutet av mars 2023.

När ändringarna är gjorda kommer detta att meddelas via Ufs genom en verkställighetsnotis.

Specialprick	a)	58-37,511N	016-14,197E	Planerad
Specialprick	b)	58-37,549N	016-14,237E	Planerad
Styrbordslysboj Fl G 3s	c)	58-37,588N	016-14,278E	Planerad
Styrbordslysboj Fl G 3s 'Nr 26'	d)	58-37,529N	016-14,479E	Kommer att flyttas

Visas ej i ENC.

Bsp Ostkusten 2021/s26, s58, s59, Bsp Ostkusten 2023/s26, s58, s59

Norrköpings Hamn AB. Publ. 15 mar 2023

* 17508

Sjökort: 6211

Sverige. Norra Östersjön. Oxelösund. Järnverkskajen. Djup vid kaj.

Stryk	maritim begränsningslinje mellan a) och b) enligt sjökortsbild	a)	58-40,537N	017-08,207E
		b)	58-40,492N	017-08,237E
Stryk	djup vid kaj (8,8)	c)	58-40,515N	017-08,148E

Bsp Ostkusten 2021/s21, Bsp Ostkusten 2023/s21



Järnverkskajen i Oxelösund efter ändringar

Sjöfartsverket. Publ. 14 mar 2023

*** 17513 (T)****Sjökort: 10, 61, 616, 6162, 6163, 62****Sverige. Norra Östersjön. O om Utö. Skjutvarning. 13 - 19 mars 2023.**Notiser som utgår: [2023:953/17481\(T\)](#)

Position: Ca	58-54N	018-20E	Utö skjutområde
--------------	--------	---------	-----------------

Under angivna tider pågår skarpskjutning på Utö skjutfält varvid riskområdet O om Utö är avlyst ut till det avstånd som anges i tabellen.

Under dygnets mörka timmar sker skjutning oftast med lys- och signalammunition.

Skjutning genomförs med laser. Sjöfarande ska EJ använda kikare/optiska instrument mot fältet.

Upplysningar under pågående skjutning lämnas på VHF kanal 16, anrop Utö skjutfält, eller tel. 08-501 570 45. Information om kommande skjutningar, tel: 010-823 18 23, Muskö Sjöcentral.

Datum	Tid	Riskavstånd från stranden
13 - 14 mars	0900 - 2200	2,4 M
15 mars	0900 - 1900	0,6 M
16 - 18 mars	0900 - 1900	2,4 M
19 mars	0900 - 1900	0,6 M

Visas ej i ENC.

Bsp Mälaren - Hjälmarén 2020/s07, Bsp Ostkusten 2021/s05, Bsp Ostkusten 2023/s05, BSP Stockholm S 2022/s04, s05, s13, s17, s18, s19, s34, s35, s37

Försvarmakten. Publ. 10 mar 2023

*** 17514****Sjökort: 6, 61****Sverige. Norra Östersjön. O om Huvudskär. Utmärkning åter i position.**Notiser som utgår: [2022:937/17240\(T\)](#)

Lysbojen FI(5) Y 20s cirka 18 M öster om fyren Huvudskär är åter i position.

Lysboj öster om Huvudskär	58-56,17N	019-10,60E	FI(5) Y 20s
---------------------------	-----------	------------	-------------

BSP Stockholm M 2022/s05, BSP Stockholm S 2022/s05

SMHI. Publ. 15 mar 2023

Mellersta Östersjön*** 17499****Sjökort: 731****Sverige. Mellersta Östersjön. Gotland. Slite. Enholmen. Djup.**

Inför	djup 7,8 m	57-41,84N	018-49,86E
-------	------------	-----------	------------

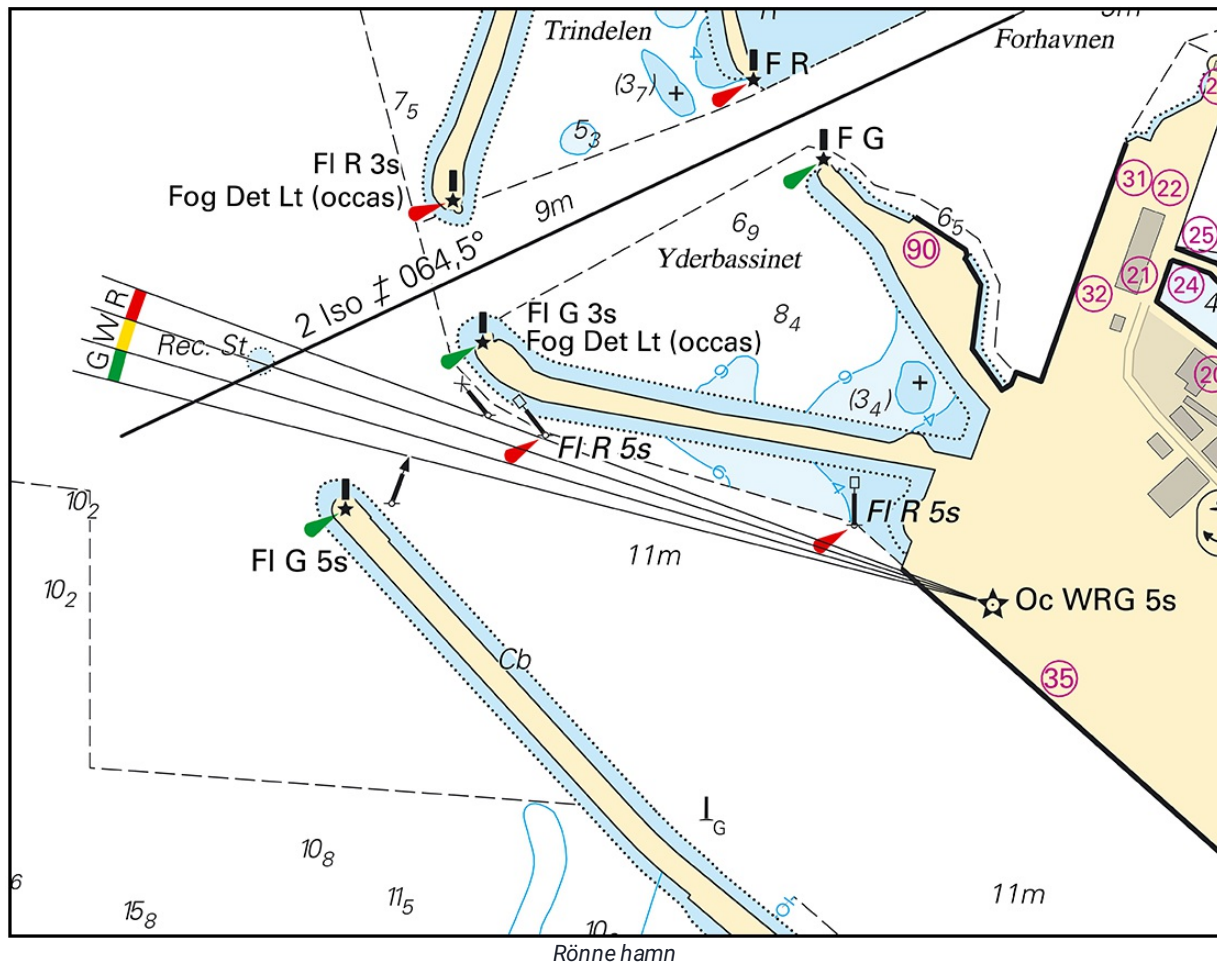
Sjöfartsverket. Publ. 14 mar 2023

Södra Östersjön

17509**Sjökort: 839****Danmark. Södra Östersjön. Bornholm. Rønne hamn. Landområde. Förbudsområden. Sektorfyr. Fyr. Utmärkning.**

Stryk	restricted area	1	55-05,502N	014-41,357E	
Stryk	förbudsområde med tillhörande utmärkning Q G samt FI(3) Y 10s	2	55-05,460N	014-40,759E	
Ändra	strandlinje och inför kajnummer 35 enligt bild	3	55-05,502N	014-41,357E	
Inför	sektorfyr Oc WRG 5s	4	55-05,477N	014-41,339E	G 104°-106°, W 106°-108°, R 108°-110°
Inför	vågbrytare	5	55-05,475N	014-40,844E	
Inför	fyr FI G 5s	6	55-05,523N	014-40,766E	
Inför	specialprick	7	55-05,571N	014-40,892E	med topptecken
Inför	styrbordsprick	8	55-05,526N	014-40,807E	med topptecken
Flytta	babordslysprick FI R 5s från 55 05,666 N 014 40,903 E till	9	55-05,561N	014-40,943E	med topptecken
Inför	babordslysprick FI R 5s	10	55-05,516N	014-41,217E	med topptecken
Inför	fast sjömärke G	11	55-05,238N	014-41,345E	
Inför	fast sjömärke G	12	55-05,368N	014-41,085E	

Bsp Sydkusten 2020/s54



Dk Efs 1065/50. Publ. 15 mar 2023

Kattegatt

* 17480

Sjökort: 931, 9313

Sverige. Kattegatt. Göteborgs södra skärgård. Donsö. Prick ändras till lysprick.

Ersätt	styrbordsprick med styrbordslysprick FI(2) 4s	57-36,413N	011-49,268E
--------	---	------------	-------------

Bsp Västkusten S 2021/s19, s50, Bsp Västkusten S 2023/s19, s50

Sjöfartsverket. Publ. 15 mar 2023

*** 17520 (T)****Sjökort: 92, 923, 924****Sverige. Kattegatt. V om Halmstad. Ringenäs. Skjutvarning. 21 mars 2023.**

Under angiven tid pågår skarpskjutning på Ringenäs skjutfält. Riskområdet sträcker sig ut till nedan angivet avstånd från stranden. Begränsning i sidled framgår av det i sjökortet markerade riskområdet (R41A). En skjutvarningsfyr, VQ W är tänd när skjutning pågår.

Ytterligare upplysningar: tel 035-266 39 55, 035-536 77.

Datum	Tid	Riskavstånd
21 mars	0900 - 1630	6,8 M

Position: Ca.	56-40,8N	012-38,6E	Restriktionsområde R41 A RINGENÄS
---------------	----------	-----------	-----------------------------------

Visas ej i ENC.

Bsp Västkusten S 2021/s28, s29, s30, Bsp Västkusten S 2023/s28, s29, s30

Försvarsmakten. Publ. 15 mar 2023

Vänern och Trollhätte kanal

* 17486 (T)

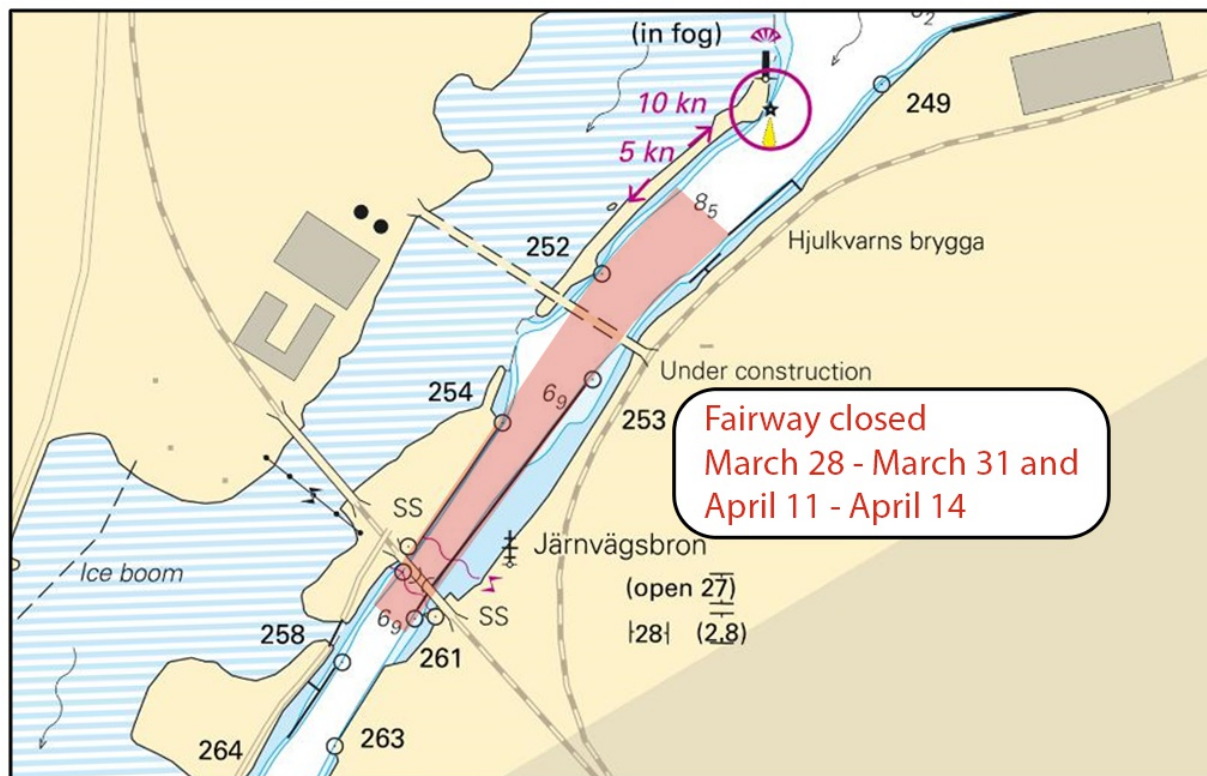
Sjökort: 1353

Sverige. Vänern och Trollhätte kanal. Trollhättan. Järnvägsbron. Farledsavstängning.

Järnvägsbron	58-17,500N	012-17,520E
--------------	------------	-------------

Mellan den 28 mars 0700 till den 31 mars 0700 samt mellan den 11 april 0700 till den 14 april 0700 är farleden under Järnvägsbron och Stridsbergsbron i Trollhättan avlyst för all sjötrafik p.g.a. underhållsarbete.

Trollhätte kanal - Dalslands kanal 2020/s21



Trollhättan

Sjöfartsverket. Publ. 15 mar 2023

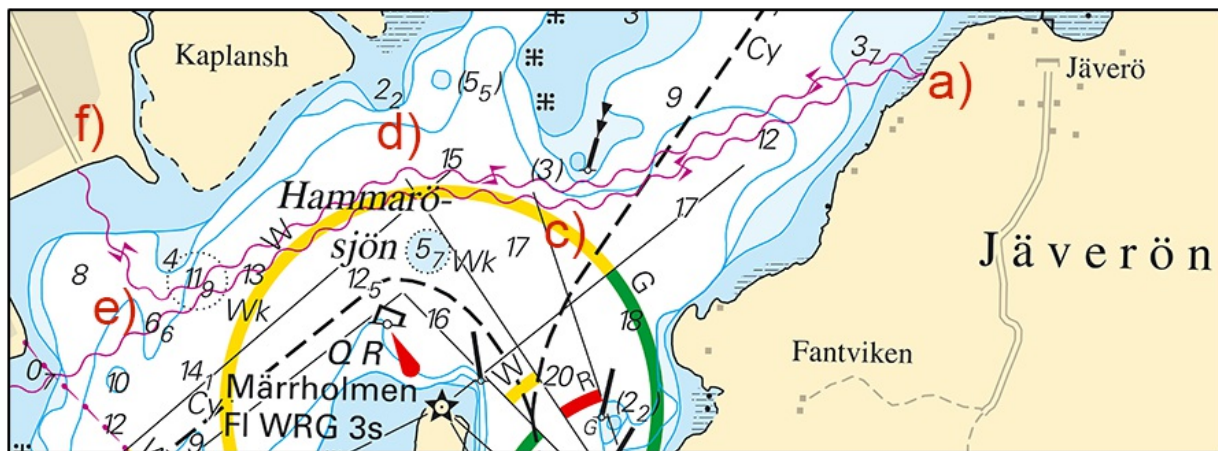
* 17504

Sjökort: 131, 132

Sverige. Väner och Trollhätte kanal. Väner. Karlstad. Jäverön. Sjö kabel.

Inför	sjökabel el mellan positionerna a) och f) enligt sjökortsbild	a)	59-22,628N	013-37,572E
		b)	59-22,671N	013-37,4E
		c)	59-22,349N	013-36,108E
		d)	59-22,384N	013-35,272E
		e)	59-22,060N	013-34,166E
		f)	59-22,37N	013-33,837E

Bsp Väner 2022/s12



Ny sjökabel vid Jäverön

Karlstads El- och Stadsnät AB. Publ. 15 mar 2023